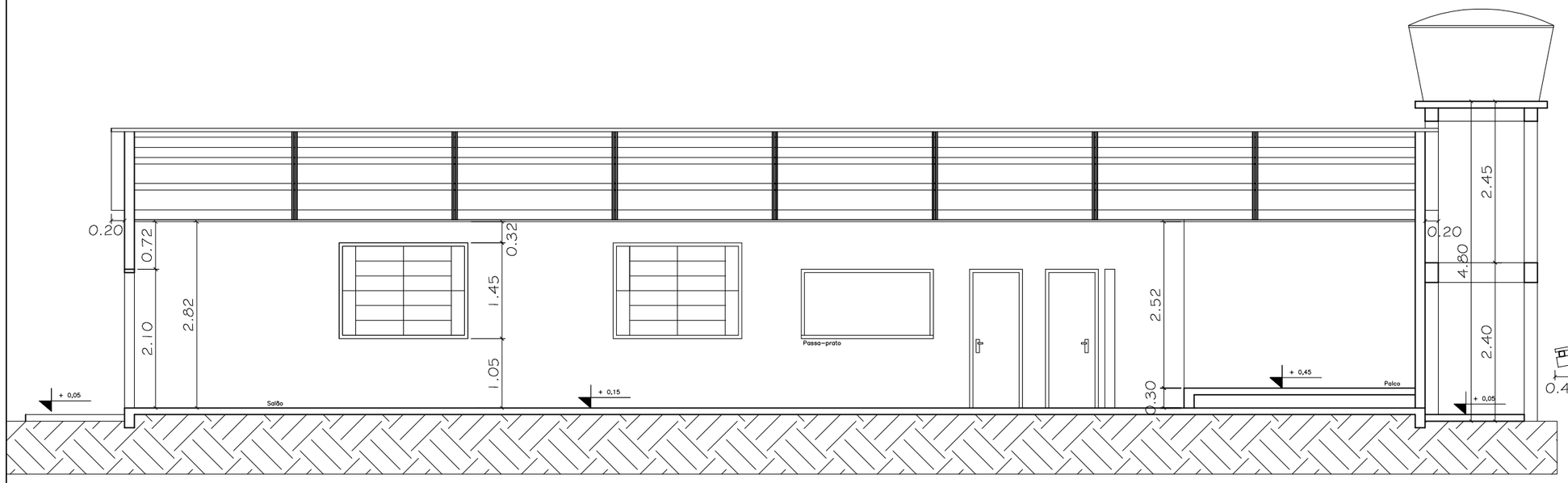

CORTE BB'
ESC.: 1:75

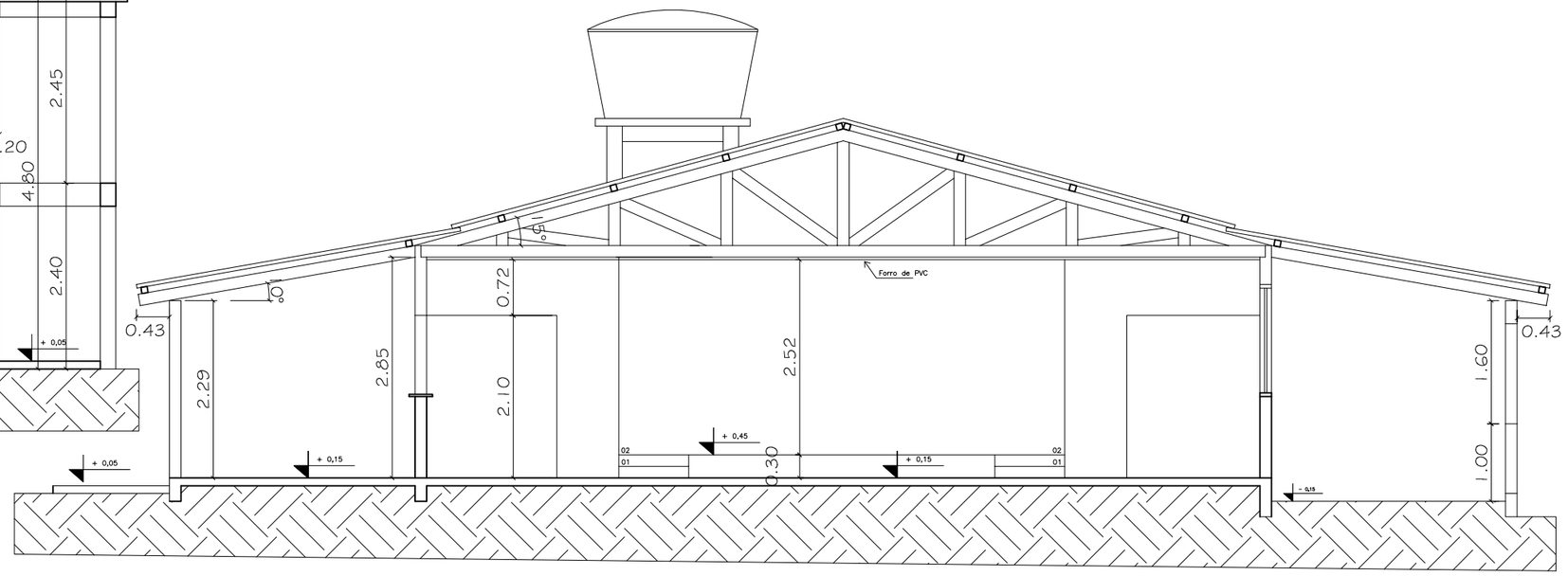

CORTE AA'
ESC.: 1:75

LEGENDA

À CONSTRUIR

À DEMOLIR

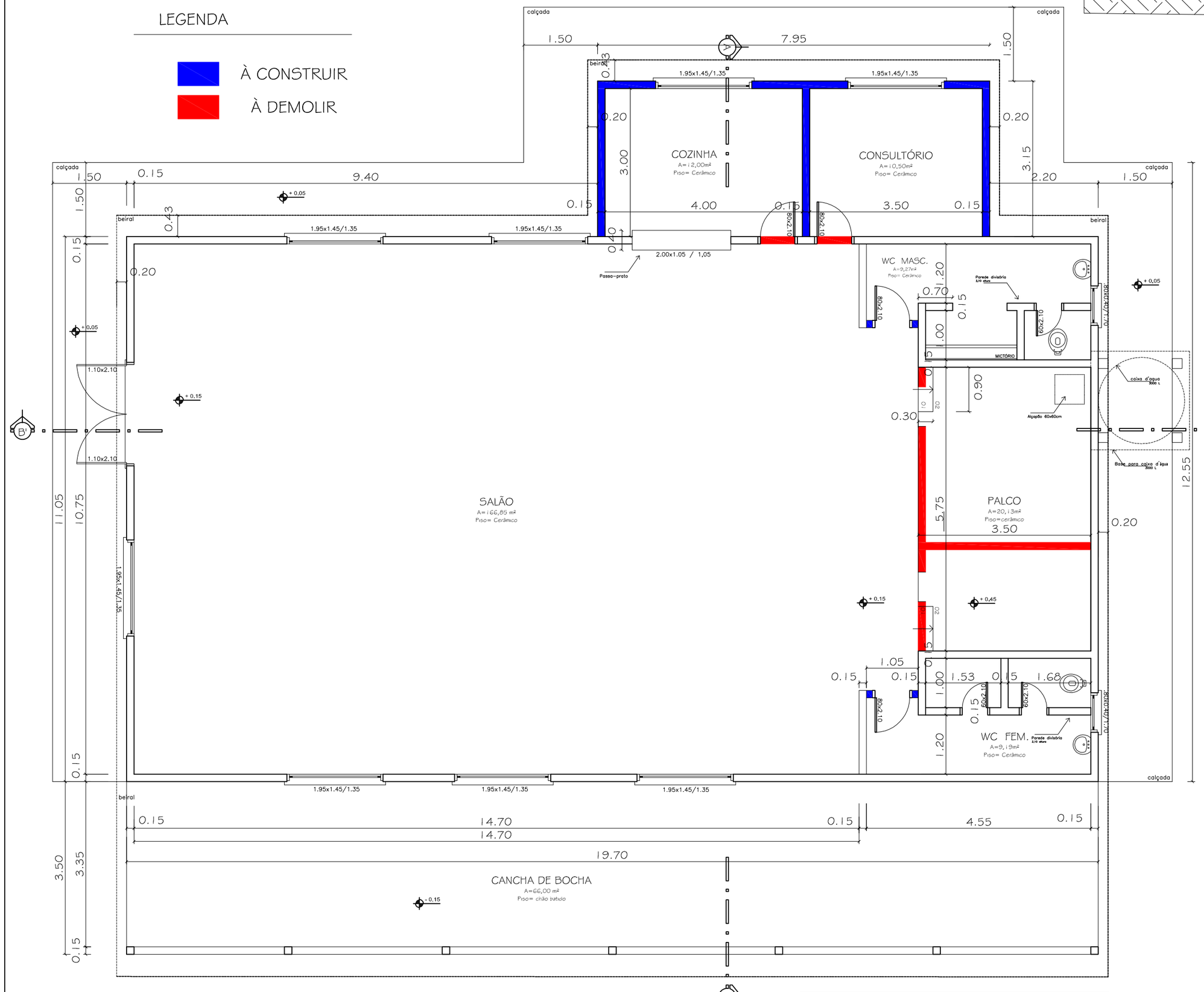

PLANTA BAIXA
ESC.: 1:75

Área Útil = 227,92 m²
Área Total Construida = 311,68 m²
Área existente = 217,69 m²
Área de ampliação = 93,99 m²

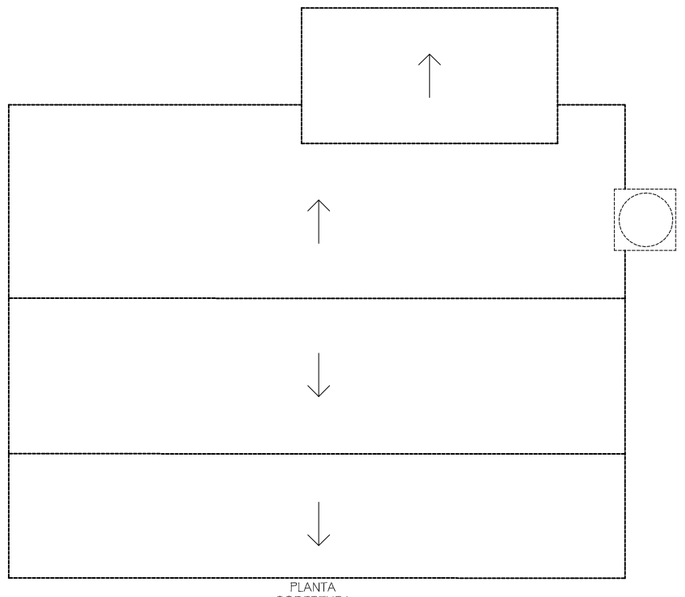

PLANTA COBERTURA
ESC.: 1:200



LOCALIZAÇÃO
UTM: X=234883 Y=6503393
ELIPSÓDE WGS84

PRÉDIO

PREFEITURA MUNICIPAL DE CANDIOTA

OBRA:
REFORMA DO CENTRO COMUNITÁRIO P.A. SANTA LÚCIA

SECRETÁRIO DE OBRAS	RESPONSÁVEL TÉCNICO			
ARTÊMIO PARCIANELLO	MARCELO VAZ LEAL ENGº CIVIL - CREA 85578-D			
LOCAL	AREA	DATA	DESENHO	PM CANDIOTA
ZONA RURAL		NOV/2014		
ESPECIFICAÇÃO		ESCALA	PRANCHA	
Planta Baixa, Cortes, Planta de localização e Situação.		Indicada		